Stralcio richieste dei cittadini - Località Pian del Lupo 1:2.000

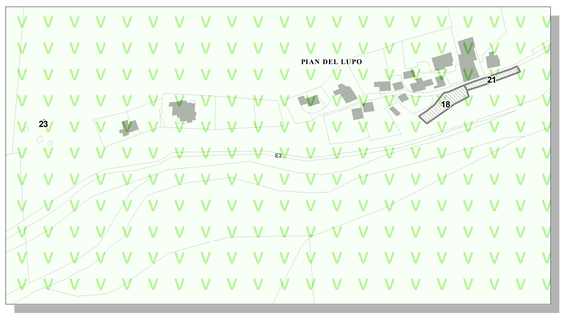

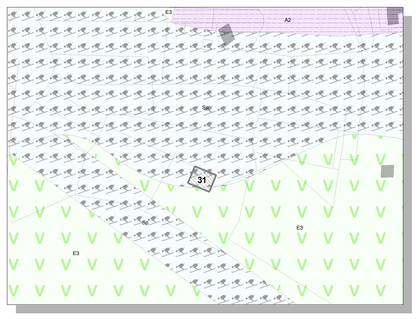

Stralcio richieste dei cittadini - Località I Barchi 1:1.000

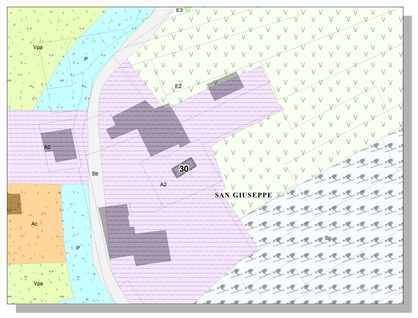

Stralcio richieste dei cittadini - Località San Giuseppe 1:1.000

IL SISTEMA DELLA MOBILITA' E DEGLI SPAZI DI SOSTA

- P - Aree a parcheggio pubblico
- Stp - Aree per la mobilità veicolare in progetto
- Str - Aree per la mobilità veicolare esistente
- F - Corsi d'acqua
- V - Area tutela alvei

IL SISTEMA DEL VERDE

- Vpa - Aree a verde pubblico attrezzato (parco, gioco, sport)
- Fp1 - Parchi comunali della Pineta Serleveggio, Giumellini e della pineta di Primolo

AREE PER ATTREZZATURE PUBBLICHE DI INTERESSE GENERALE E STANDARD URBANISTICI

- Sc - Aree per l'istruzione dell'obbligo
- Ac - Attrezzature di interesse comune
- At1 - Aree per impianti di produzione, distribuzione, smaltimeto e/o deposito
- At2 - Cimiteri
- At3 - Discarica controllata

ZONE A CARATTERISTICA DISTRIBUZIONE RESIDENZIALE

- A1 - Centri e nuclei storici
- A2 - Nuclei isolati di valore ambientale
- B1 - Zone residenziali dei comparti urbani gia consolidati
- B2 - Zone residenziali già edificate
- C1 - Zone di completamento residenziale
- C2 - Zone residenziali di sviluppo turistico
- C3 - Piano di lottizzazione convenzionato ex area funivia
- Rq - Zone residenziali di riqualificazione urbana a concessione convenzionata
- Vpv - Aree a giardino privato nelle zone residenziali

ZONE PER ATTREZZATURE RICETTIVE

- T1 - Zone per attività turistica
- T2 - Zone per attività turistiche in quota

ZONE PRODUTTIVE, ANNONARIE E PER LA COLTIVAZIONE DI CAVA

- D1 - Zone artigianali e commerciali esistenti
- D2 - Zona artigianale "Nuova Serpentino d'Italia"
- D3 - Zone riservate a coltivazione di cava

ZONE AGRICOLE

- E1 - Zone agricole ordinarie
- E2 - Zone agricole a vincolo speciale
- E3 - Zone agricole boschive, alpeggi, a vincolo idrogeologico
- Sp - Zone agricole per attrezzature sciistico sportive

LEGENDA

Istanze dei cittadini

- Inserimento edificabilità a destinazione residenziale
- Inserimento zona ristrutturazione B
- Inserimento edificabilità a destinazione produttiva
- Inserimento/ampliamento zona turistico-ricettiva
- Inserimento/ampliamento zona agricola
- Richiesta di modifica vincolo
- Riduzione edificabilità prevista dal vigente PRG
- Altre richieste di interesse privato
- Richiesta di interesse generale
- Richiesta di mantenimento status quo

SINDACO	ASSESSORE ALL' AMBIENTE E AL TERRITORIO	SEGRETARIO COMUNALE	RESPONSABILE DEL SERVIZIO

APPROVATO CON DELIBERAZIONE DEL CONSIGLIO COMUNALE N° 7 DEL 26.06.2014

PUBBLICAZIONE SUL B.U.R.L. N. _____ DEL_____

COMUNE DI CHIESA IN VALMALENCO

PROVINCIA DI SONDRIO

PGT

DOCUMENTO DI PIANO

ARGOMENTO TAVOLA:

ISTANZE DEI CITTADINI IN RELAZIONE AL PIANO REGOLATORE GENERALE VIGENTE

TAVOLA: 5.1.3.A

QUADRO: 5.1 e stralci

SCALA: 1:4.000 - e varie

DATA: FEBBRAIO 2012

AGG.: GIUGNO 2014

STUDIO MASPES
ARCHITETTURA INGEGNERIA URBANISTICA

Via Alessi, 12 - Sondrio
Tel. 0342 515 388
Fax 0342 571 037
e-mail: info@studiomaspes.it
www.studiomaspes.it

GIAN ANDREA MASPES
ARCHITETTO

PIETRO MASPES
INGEGNERE